

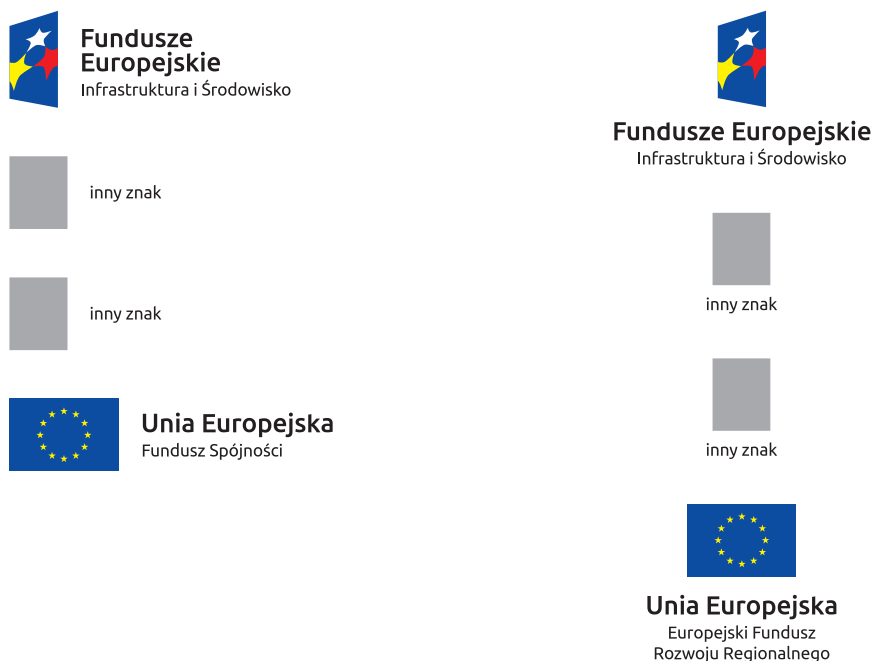
KARTA WIZUALIZACJI PROGRAMU OPERACYJNEGO INFRASTRUKTURA I ŚRODOWISKO 2014-2020

Przykłady zastosowania znaków FE, UE.

Poziomy układ znaków:





Pionowy układ znaków:





Na stronie internetowej programu Infrastruktura i Środowisko 2014-2020
znajdziesz znaki i ich zestawienia do pobrania:
www.pois.gov.pl

Obowiązkowy wzór tablicy informacyjnej i pamiątkowej
(ramka określa kształt projektu, nie jest jego częścią)

	Fundusze Europejskie Infrastruktura i Środowisko	Unia Europejska Europejski Fundusz Rozwoju Regionalnego	
[Twój tytuł projektu do uzupełnienia]			
Cel projektu: [Twój cel projektu do uzupełnienia]			
Beneficjent: [Twoja nazwa do uzupełnienia]			
www.mapadotacji.gov.pl			

Przykładowy wzór plakatu informacyjnego
(ramka określa kształt projektu, nie jest jego częścią)

[Twoja nazwa do uzupełnienia] realizuje projekt dofinansowany z Funduszy Europejskich [Twój tytuł projektu do uzupełnienia]			
Celem projektu jest [Twój cel projektu do uzupełnienia]			
Dofinansowanie projektu z UE: [Kwota do uzupełnienia]			
	Fundusze Europejskie Infrastruktura i Środowisko	Unia Europejska Europejski Fundusz Rozwoju Regionalnego	
www.mapadotacji.gov.pl			